


PIANO REGOLATORE GENERALE E ADEGUAMENTO
ALLE NORME DEL PIANO PAESISTICO AMBIENTALE REGIONALE

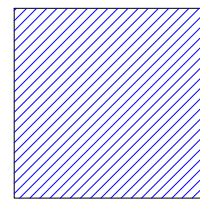
VISTI:	OGGETTO:	Dott. Ing. Domenico M.Fucili Via S.P. n.9 Feltresca 61029 Urbino (PS) Tel. 0722/322314 Fax 0722/322313 EMAIL: domenico.fucili@tin.it
	VINCOLO IDROGEOLOGICO	
	LOCALITA':	Collaborazione: Antonella Pandolfi Arch. Marco Fratelli
	TERRITORIO COMUNALE	
TAV:	SCALA:	DATA: marzo 2006

VARIANTE URBANISTICA 2023
DEMOLIZIONE E RICOSTRUZIONE PONTE
AL KM 0+900 DELLA SP 69BIS ROCCA PRATIFFI
COMUNI DI PENNABILLI (RN) E SANT'AGATA FELTRIA (RN)

ALLEGATO
A.02.03



Zone soggette a vincolo idrogeologico



Zone esenti dal vincolo idrogeologico

1

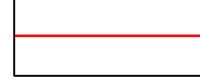
Numeri che distinguono le sottozone non vincolate
intercluse nelle zone di vincolo

I

Numeri che distinguono le sottozone assoggettate
al vincolo



AREA INTERVENTO VARIANTE 2023



COSTRUZIONE NUOVO PONTE



DEMOLIZIONE PONTE ESISTENTE

